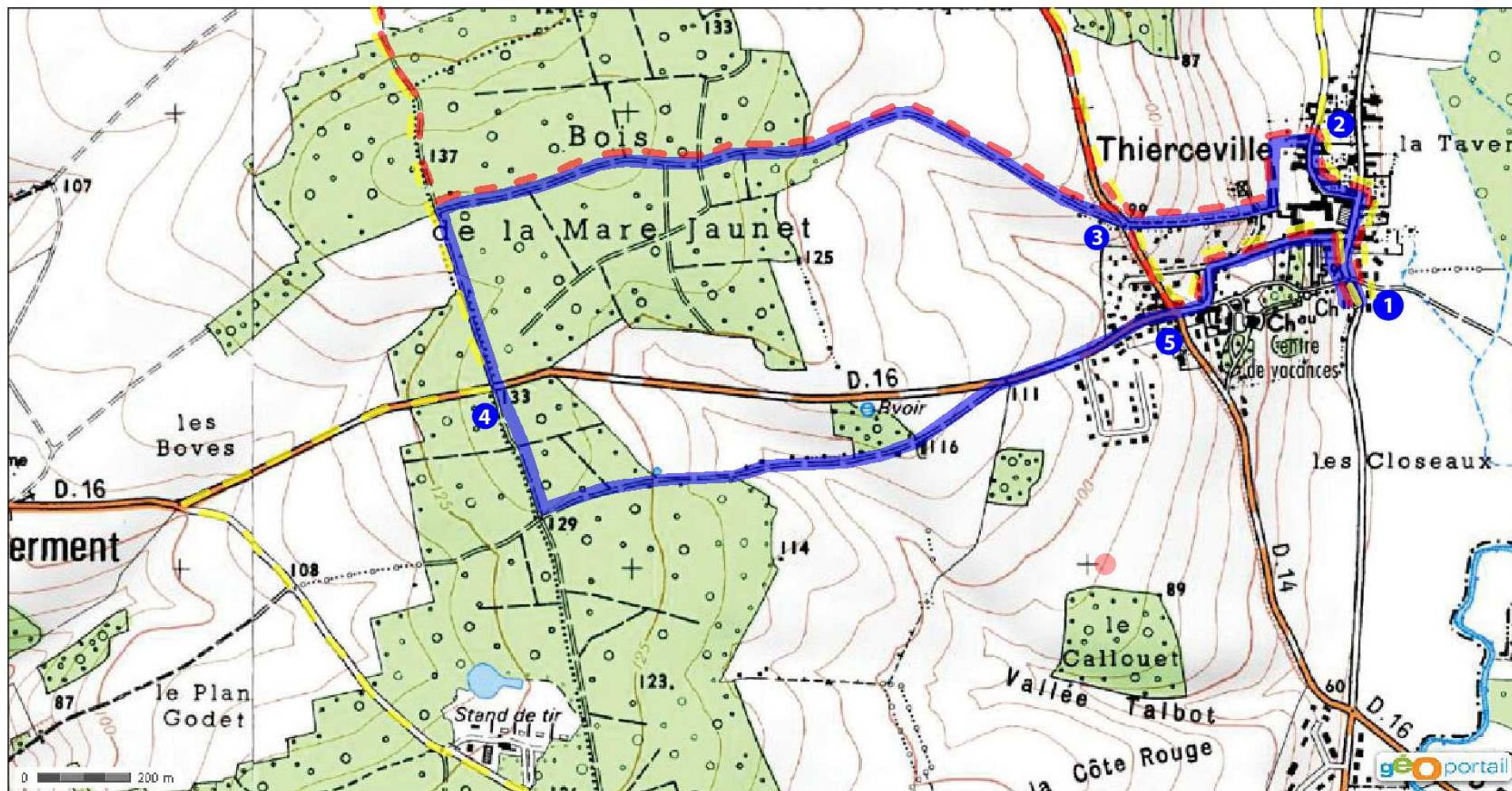




Circuit de la Mare Jaunet



© IGN 2015 - www.geoportail.gouv.fr/mentions-legales

Longitude : 1° 44' 56.3" E

Latitude : 49° 19' 50.9" N

-  **Circuit du Clos Aquain**
-  **Circuit de la Reine Blanche (à gauche de la carte)**
-  **Circuit du Chaufour (à droite de la carte)**

Circuit de la Mare Jaunet

Identification du circuit

Circuit de la Mare Jaunet

Panneau de départ : Entrée du Château de Thierceville (37 route Ste Marie)

Coordonnées GPS 49°45'59.77 N – 1°45'59.21 E

Thierceville est un hameau situé à 2,2 km au nord de Bazincourt-sur-Epte

Longueur : 5,2 km

Durée de marche : 1h40

Balisage : Bleu

Difficulté : Facile

Dénivelé : alt. mini - maxi : 70 m - 137 m

Recommandations : Chaussures de marche recommandées. Selon le temps, risque de chemins boueux principalement en forêt et en lisière de forêt.

Descriptif du circuit :

1.- Point de départ : Se diriger vers le nord, à droite du panneau (Route Ste Marie) sur 170 m et prendre la deuxième rue à gauche (Route du Château Saussard) et continuer sur 150 m.

2.- Tourner à gauche, contourner la ferme sur 180 m pour rejoindre le Chemin du Plan de la Croix (prolongement), tourner à droite et continuer pendant 330 m jusqu'à la D14.

3.- Traverser la D14 et continuer sur le chemin du Plan de la Croix pendant 1600 m, en forêt le chemin est très souvent boueux. A l'intersection des chemins du Plan de la Croix et des Landes, tourner à gauche et suivre le chemin des Landes sur 400 m jusqu'à la D16.

4.- Continuer tout droit sur le Chemin des Landes pendant 280 m, tourner à gauche pour prendre le chemin du Gruchet et continuer sur 1100 m pour rejoindre la D16. Tourner à droite et rejoindre la D14 à 420 m.

5.- Poursuivre tout droit en empruntant le chemin du Manoir, puis continuer sur ce chemin pendant 470 m pour rejoindre la route Ste Marie. Tourner à droite sur la route Ste Marie et rejoindre le point de départ à 80 m.

Logos : Office du Tourisme de Gisors, Mairie de Bazincourt sur Epte, Comité départemental de la randonnée pédestre de l'Eure